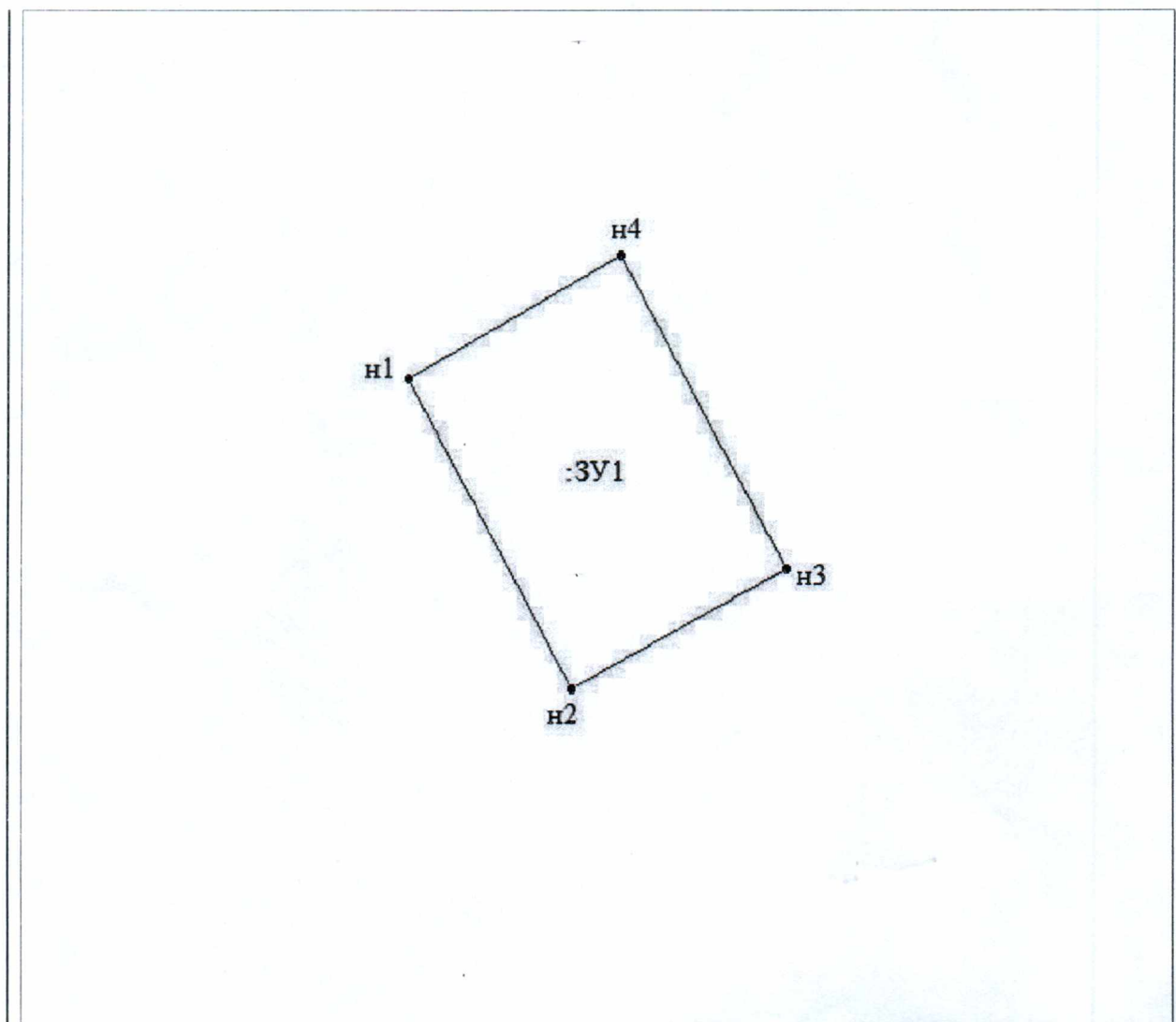
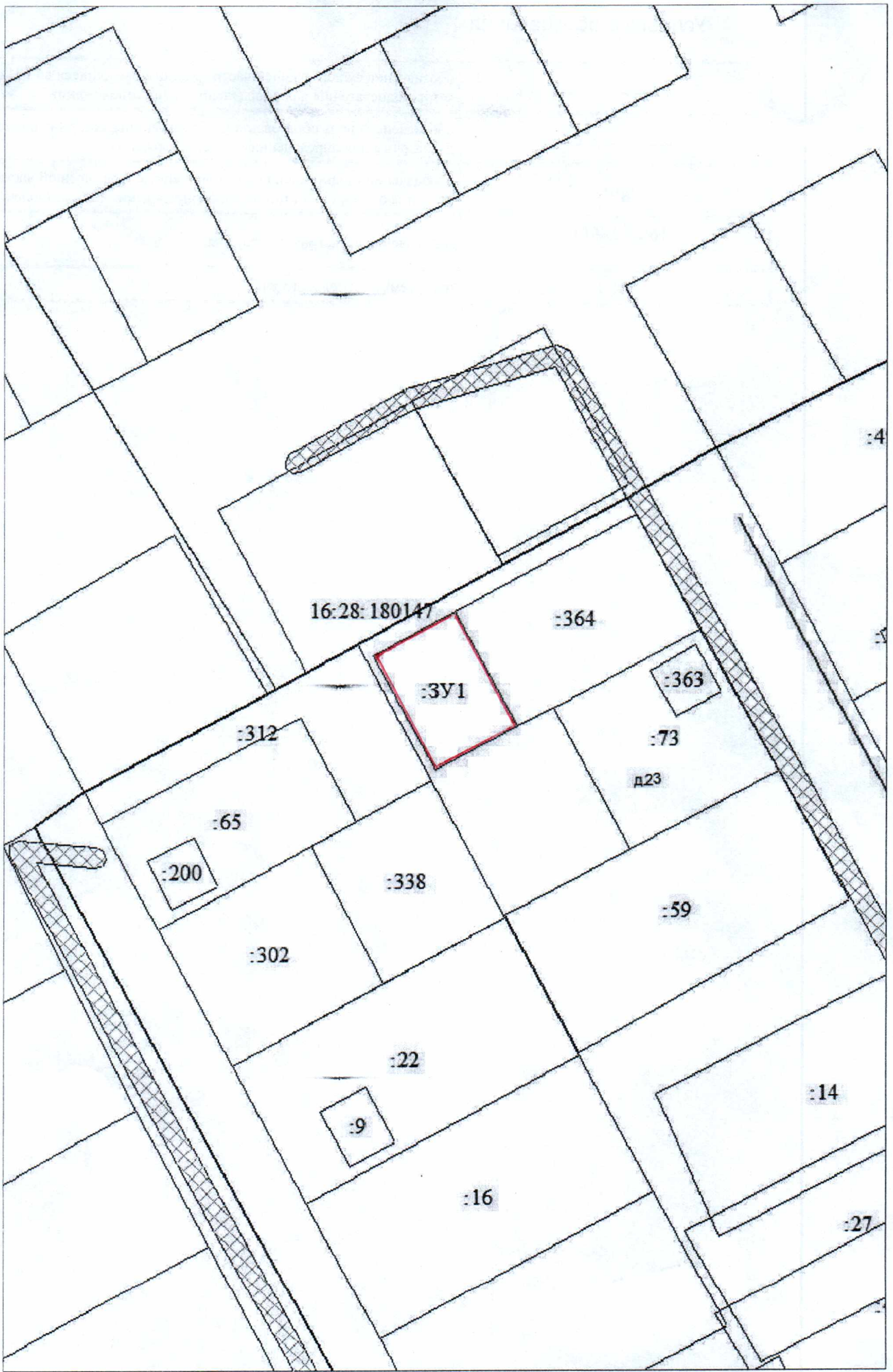


**СХЕМА
РАСПОЛОЖЕНИЯ ЗЕМЕЛЬНОГО УЧАСТКА НА КАДАСТРОВОМ ПЛАНЕ ТЕРРИТОРИИ**

Кадастровый или условный номер земельного участка		
Площадь земельного участка	454 кв.м.	
Обозначение характерных точек границ	Координаты МСК-16	
	X	Y
н1	471135.59	2366717.38
н2	471113.58	2366729.57
н3	471122.10	2366745.47
н4	471144.21	2366733.15
н1	471135.59	2366717.38



Масштаб 1:1000



16:28:180147

3Y1

:364

:363

:73

д23

:312

:65

:200

:338

:59

:302

:22




:9

:16

:14

:27

Условные обозначения

	обозначение существующей части границы, имеющиеся в ГКН сведения о которой достаточны для определения ее местоположения
	обозначение вновь образованной части границы, сведения о которой достаточны для определения ее местоположения
	обозначение характерной новой точки вновь образованной части границы, сведения о которой достаточны для определения ее местоположения
16:28:180147	обозначение кадастрового квартала
:ЗУ1	образуемый земельного участка